

秋田自動車道
峠山地区附帯工設計

参 考 図

令和7年6月

東日本高速道路株式会社 東北支社
横手工事事務所

目 次

1	・ 位 置 図	・ ・ ・ ・ ・	1
2	・ 詳細平面図（1）	・ ・ ・ ・ ・	2
3	・ 詳細平面図（2）	・ ・ ・ ・ ・	3
4	・ 詳細平面図（3）	・ ・ ・ ・ ・	4

位置図

1/4




STA.126+45.00

STA.119+15.00


秋田自動車道 峠山地区附帯工設計			
図面の種類	位置図		
縮尺	—	図面番号	1/4
事務所名	東日本高速道路株式会社 東北支社 横手工事事務所		

詳細平面図(2)


凡例




土取場・本線外盛土場測量




基準点




水準測量




詳細測量



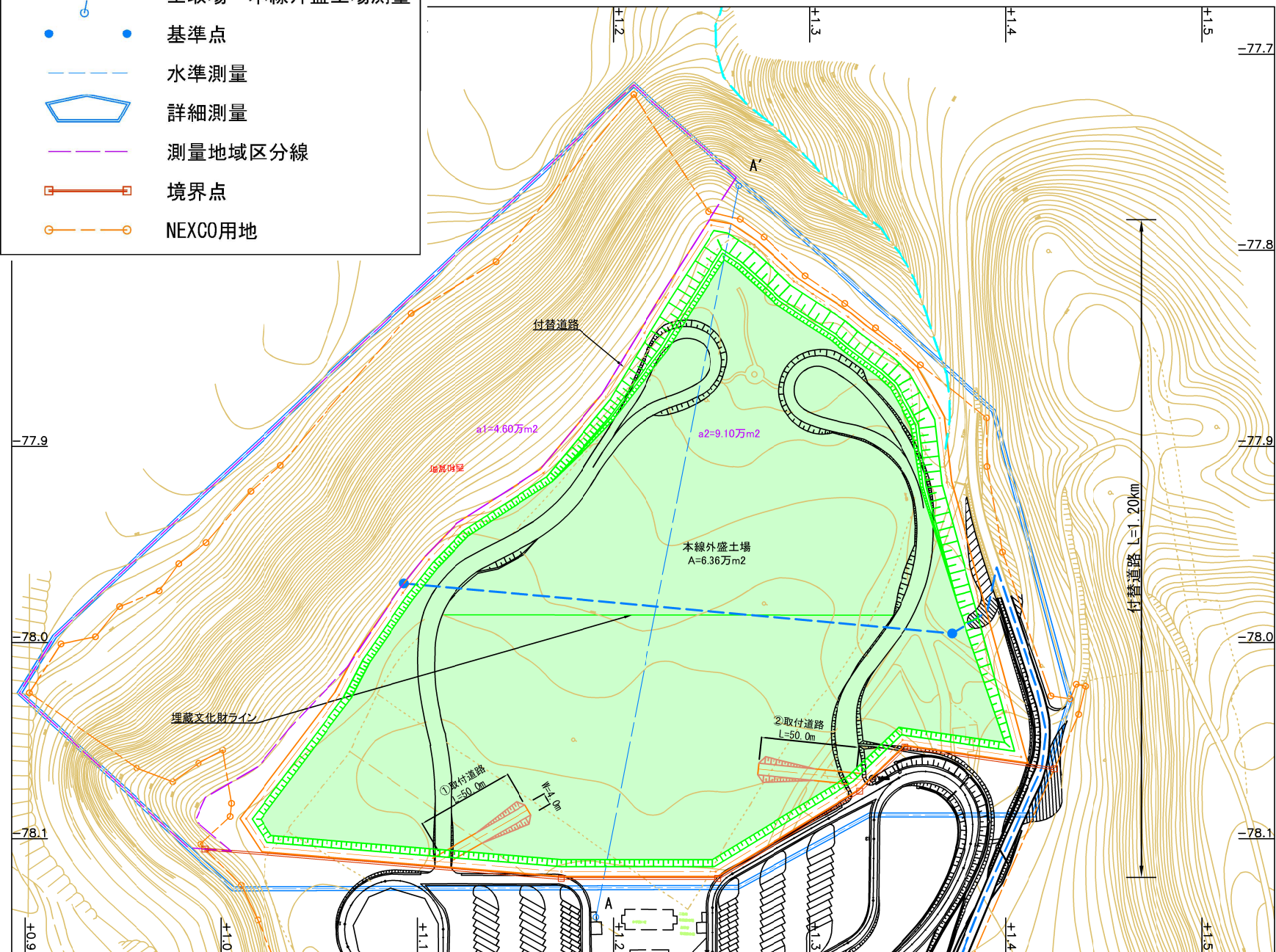
測量地域区分線



境界点




NEXCO用地



秋田自動車道 峠山地区附帯工設計			
図面の種類	詳細平面図(2)		
縮 尺	1 : 2000	図面番号	3 / 4
設計会社名			
施工会社名			
事務所名	東日本高速道路株式会社 東北支社 橋本工務事務所		

A-A' 断面



秋田自動車道 峠山地区附帯工設計			
図面の種類	詳細平面図(3)		
縮 尺	-	図面番号	4 / 4
設計会社名			
施工会社名			
事務所名	東日本高速道路株式会社 東北支社 横手工務事務所		